

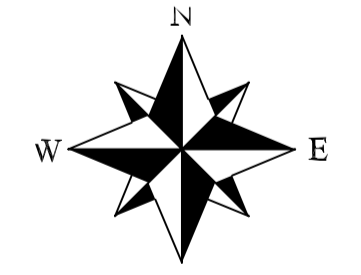


SCALA : 1:20.000

-  Isobate del tetto delle ghiaie (equidistanza pari a 5 metri)
-  Spessore depositi alluvionali (metri)
-  Aree con presenza significativa di livelli sabbiosi potenzialmente a rischio di liquefazione e densificazione
-  Aree con presenza significativa di livelli sabbiosi a rischio di densificazione



Piano Strutturale Comunale
Rischio Sismico

AREA URBANISTICA AMBIENTE E MOBILITA'
 SETTORE AMBIENTE E VERDE URBANO
 U.I. Qualità Ambientale
 Ufficio Suolo ed Attività Estrattive

Documento redatto da:
 Dott. Geol. A. Fiori, Dott. Geol. S. Bellini, Dott. Geol. C. Savoia

Adozione
 Delibera di C.C. n. ... del ...

Approvazione
 Delibera di C.C. n. ... del ...

Sindaco
 Sergio Gaetano Cofferati

Assessore Urbanistica, Pianificazione territoriale, Casa
 Virginia Mercia

Direttore Settore Territorio e Urbanistica
 Giacomo Capuzzinatti

Responsabile gruppo di progettazione
 Francesco Evangelisti

Consulente generale
 Patrizia Gabellini

Bologna. Città che cambia