

Comune di Bologna
Piano Strutturale Comunale











CARTA DI SINTESI RETE ECOLOGICA / SISTEMA DEL VERDE

A cura della Fondazione Villa Ghigi di Bologna

Maggio 2006

LEGENDA

Nodi ecologici complessi

-  **Ecosistemi fluviali**
 - 1. Lungo Reno (ambito di definizione della porzione bolognese di pianura del proposto parco intercomunale del Reno)
 - 2. Lungo Savena (ambito di definizione della porzione bolognese del proposto parco intercomunale del Savena)
-  **Ambito collinare bolognese**
(proposta di paesaggio naturale e seminaturale protetto, dalla città al Contrafforte Pliocenico)
 - 3. Aree collinari sulla destra del Reno (porzione collinare bolognese del proposto parco intercomunale del Reno)
 - 4. Colli intorno a Villa Ghigi (proposta di riserva naturale)
 - 5. Calanchi di Paderno e Sabbione (proposta di zona di collegamento ecologico tra Reno e Savena)
-  **Aree protette a livello regionale e comunitario**
 - 1a SIC San Vitale di Reno (Area di riequilibrio ecologico San Vitale di Reno)
 - 2a Parco Regionale Gessi Bolognesi e Calanchi dell'Abbadessa (porzione bolognese dell'area contigua)
 - 3a SIC Boschi di San Luca
-  **Zona di rispetto dei nodi ecologici complessi della collina**
-  **Connettivo ecologico periurbano di pianura**
-  **Connettivo ecologico periurbano di pianura di particolare pregio**
 - A Ambito di definizione del parco agricolo periurbano di Olmetola, Rigosa e Borgo Pignale (con eventuale prolungamento nei territori comunali limitrofi)
 - B Ambito del parco agricolo periurbano di San Giovanni in Calamosco e San Nicolò di Villola (con eventuale prolungamento nei territori comunali limitrofi)
 - C Ambito di definizione di un'area a carattere naturalistico e ricreativo intorno alle zone umide di via del Rosaro (con eventuale prolungamento nei territori comunali limitrofi)
-  **Corridoi ecologici**
 - a. Torrente Lavino
 - b. Canaletta Ghisliera
 - c. Torrente Ravone
 - d. Canale di Reno
 - e. Lungo Navile (proposta di parco comunale o, in prospettiva, di parco intercomunale)
 - f. Vecchia tramvia per Pieve di Cento e Malalbergo
 - g. Canale di Savena
 - h. Savena Abbandonata
 - i. Aree verdi di mitigazione lungo l'asse tangenziale-autostrada (proposta)
-  **Principali aree verdi pubbliche o a parziale fruizione pubblica**
-  **Ambiti di valore paesaggistico**
(aree agricole di pregio della pianura e della collina)
-  **Ambiti di valore naturalistico della collina e della pianura**
(boschi, arbusteti, praterie, affioramenti calanchivi e gessosi, parchi di villa, cave rinaturalizzate, ecc.)

Scala 1:20.000

